





Areal 1: 242133 m²

Areal 2: 13435 m²

Signaturforklaring

-  Vandløb
-  Pumpestation nedlægges
-  Stryg i Silkeå
-  Projektområde

Afvandingsforhold sommer

-  Vand i terræn
-  Sumpet
-  Våd eng
-  Fugtig eng
-  Tør eng
-  Rørledning

BILAG 2
LIFE projekt ved Brændegård Sø
Brahetrollebog Gods
Faaborg-Midtfyn Kommune



Mål 1:4.000

21. jan. 2013